


СОГЛАСОВАНО:
Заместитель главы
Администрации АГО
начальник Управления по
городскому хозяйству и жилью
Администрации АГО

А.И. Угланова

« 29 » * 06 2023 г.

СОГЛАСОВАНО:
Начальник ОГИБДД ОМВД
России по Артемовскому
району майор полиции


В.А. Брызгалов

« 27 » 06 2023 г.

УТВЕРЖДАЮ:

Заведующий МАДОУ №6

№ 6.

 Ю.П. Реброва

« 30 » 06 2023 г.

ПАСПОРТ

дорожной безопасности

Муниципального автономного дошкольного образовательного учреждения
«Детский сад с приоритетным осуществлением деятельности по социально –
личностному направлению развития детей №6»

Общие сведения

Муниципального автономного дошкольного образовательного учреждения «Детский сад с приоритетным осуществлением деятельности по социально – личностному направлению развития детей №6»

Юридический адрес: 623782 Свердловская область, город Артемовский улица Полярников, дом 25 а.

Фактический адрес: 623782 Свердловская область, город Артемовский, улица, Полярников, 25 а; 623780 Свердловская область, город Артемовский, улица Паровозников, дом 27, улица Короленко, дом 2, улица Энгельса, дом 3.

Руководители образовательного учреждения:

Заведующий (руководитель) Реброва Юлия Павловна 8(34363) 2 – 70 – 73
(фамилия, имя, отчество) (телефон)

Ответственные работники

муниципального органа образования

директор МКУ АГО «Центр обеспечения деятельности системы образования Деева Алена Анатольевна 8(34363)2-40-01

Ответственные от Госавтоинспекции

Старший государственный инспектор дорожного надзора отделения

Госавтоинспекции ОМВД России по Артемовскому району

Зырянов Иван Владимирович 8 (34363) 2-52-67

Ответственные работники

за мероприятия по профилактике детского травматизма

Старший воспитатель Ушенина Светлана Валерьевна 8(34363) 2-70-73

Руководитель или ответственный работник
осуществляющий организацию содержания

улично-дорожной сети (УДС)*

Шуклин Андрей Юрьевич 8(343 63) 2-45-42

Руководитель или ответственный работник

осуществляющий организацию

содержания технических средств

организации дорожного движения (ТСОДД)*

Шуклин Андрей Юрьевич 8(343 63) 2-45-42

*Дорожно – эксплуатационные организации осуществляющие содержание УДС и ТСОДД, несут ответственность в соответствии с законодательством Российской Федерации (Федеральный закон «О безопасности дорожного движения» от 10 декабря 1995 г. №196 – ФЗ, Кодекс Российской Федерации об административных правонарушениях, Гражданский кодекс Российской Федерации)

Количество воспитанников _____ 389 _____

Наличие уголка по БДД _____ имеются во всех группах _____

Наличие класса по БДД _____ не имеется _____

Наличие автогородка (площадки) по БДД _____ имеется (выносной) _____

Наличие автобуса в образовательном учреждении _____ нет _____

Владелец автобуса _____ нет _____

Режим работы образовательного учреждения:

_____ с 07.30 до 17.30 _____ (период)

Телефоны оперативных служб:

8 (34363) 2-45-42 – дорожно – эксплуатационная организация,

осуществляющая содержание улично – дорожной сети (УДС)*

8(34363) 2-52-67 – ОГИБДД ОМВД

Содержание:

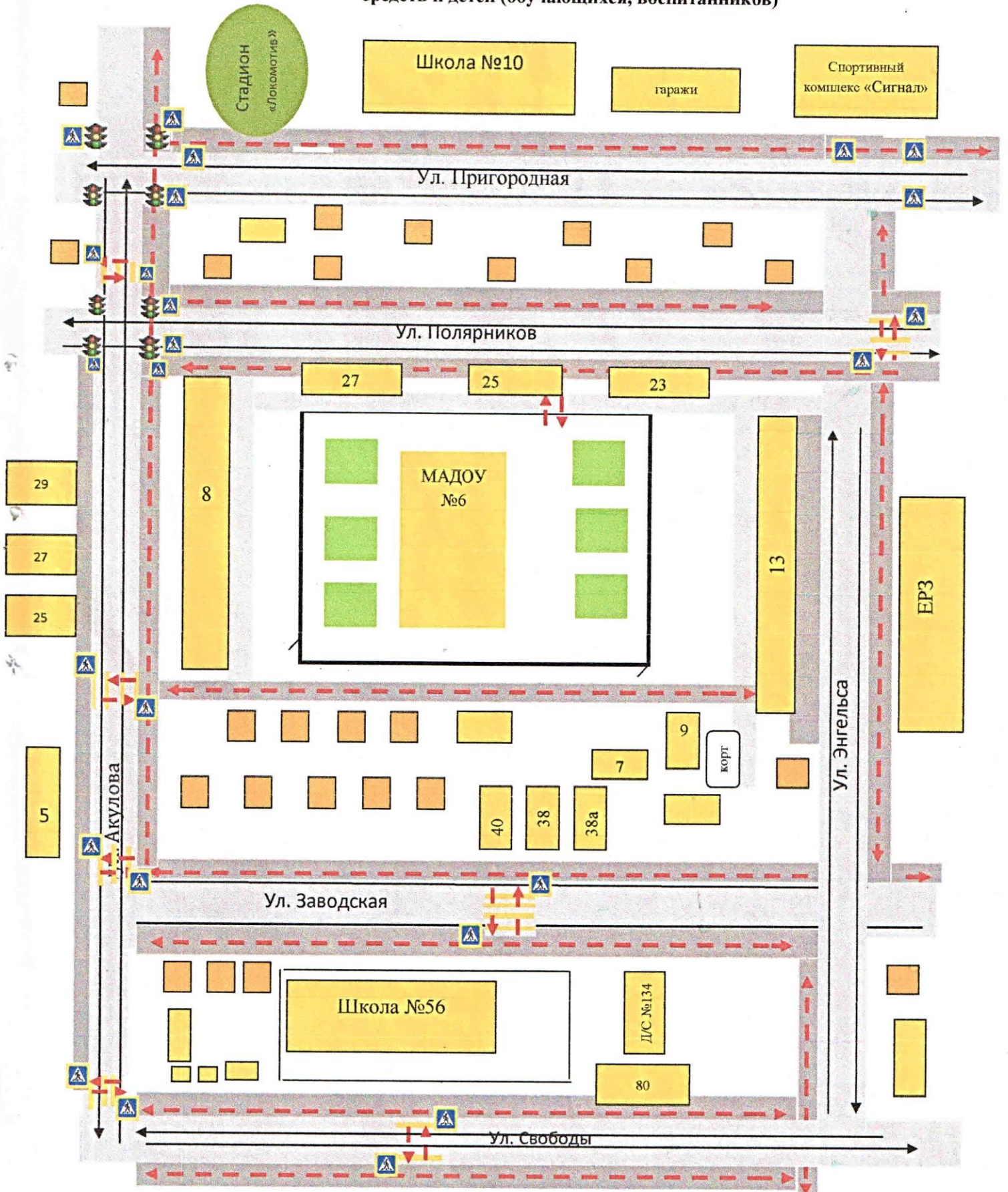
I. План – схемы образовательного учреждения.

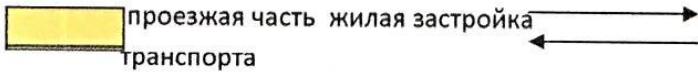
1. Район расположения образовательного учреждения, пути движения транспортных средств и детей (обучающихся, воспитанников).
2. Организация дорожного движения в непосредственной близости от образовательного учреждения с размещением соответствующих технических средств организации дорожного движения, маршруты движения детей и расположение парковочных мест.
3. Маршруты движения организованных групп воспитанников от образовательного учреждения к стадиону, парку, МАОУ СОШ 56, ДК им. А.С. Попова или спортивно – оздоровительному комплексу.
4. Пути движения транспортных средств к местам разгрузки/погрузки и рекомендуемые безопасные пути передвижения детей по территории образовательного учреждения.

План - схемы МАДОУ №6

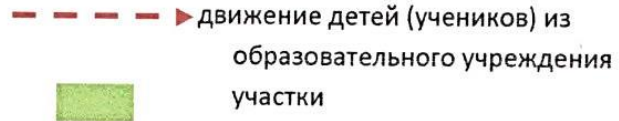
(ул. Полярников, 25 а)

1. Район расположения образовательного учреждения, пути движения транспортных средств и детей (обучающихся, воспитанников)



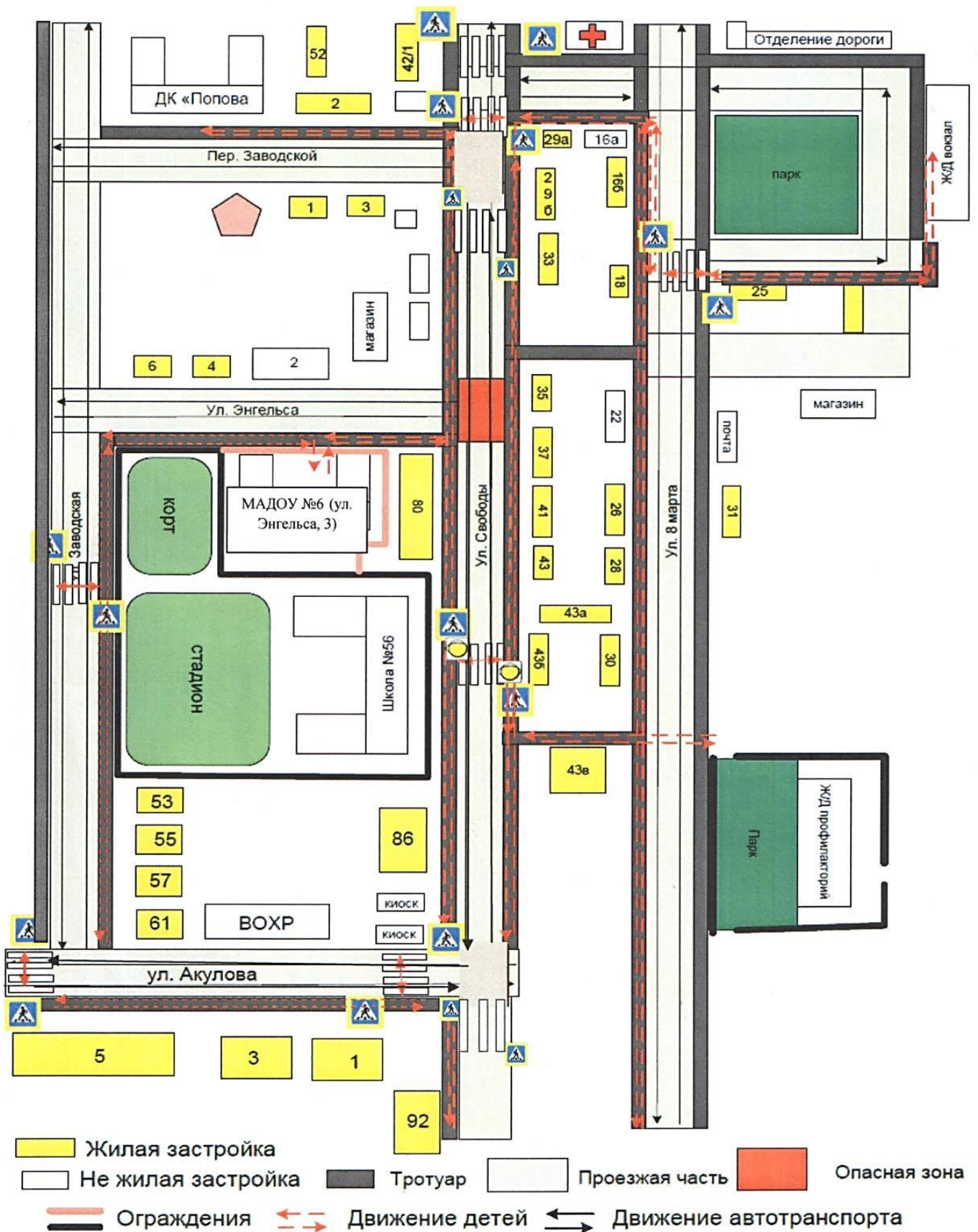


направление движения



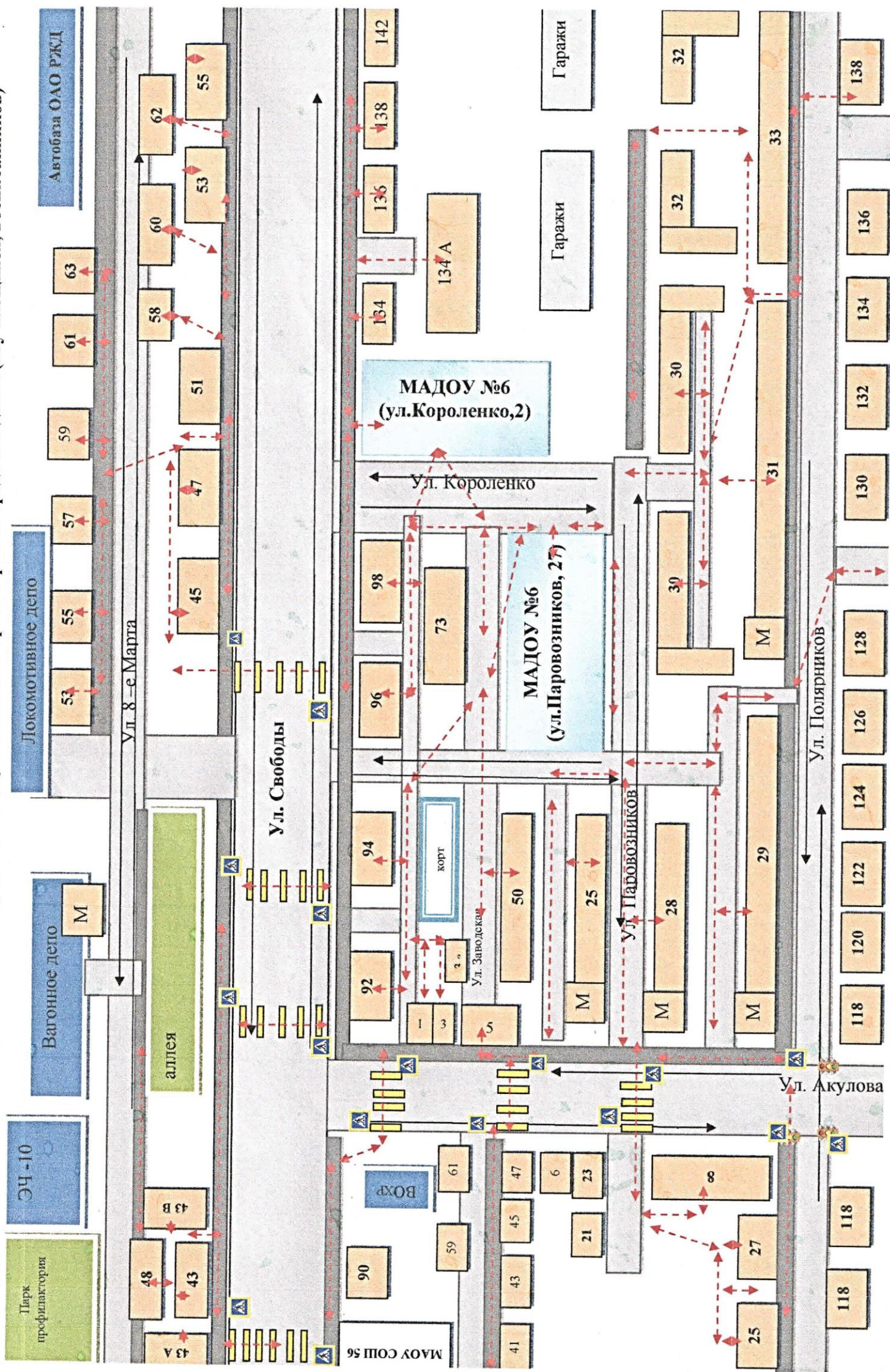
План - схемы МАДОУ №6 (ул. Энгельса, 3)

1. Район расположения образовательного учреждения, пути движения транспортных средств и детей (обучающихся, воспитанников)



1. План - схемы МАДОУ №6 (ул. Паровозников, 27 и ул. Короленко, 2)

1. Район расположения образовательного учреждения, пути движения транспортных средств и детей (обучающихся, воспитанников)





жилая застройка



проезжая часть



трогуар



опасные участки

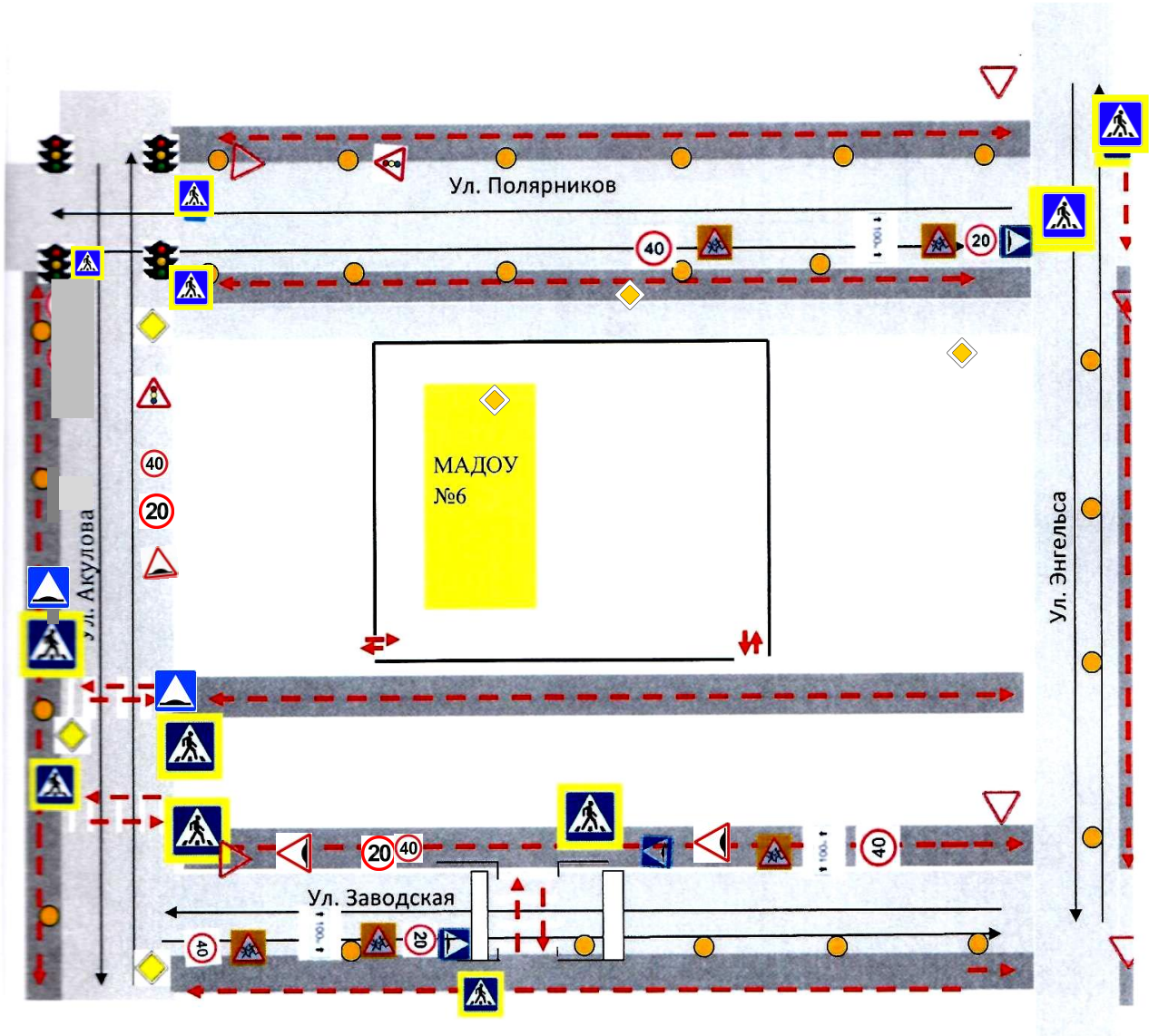


направление движения транспорта



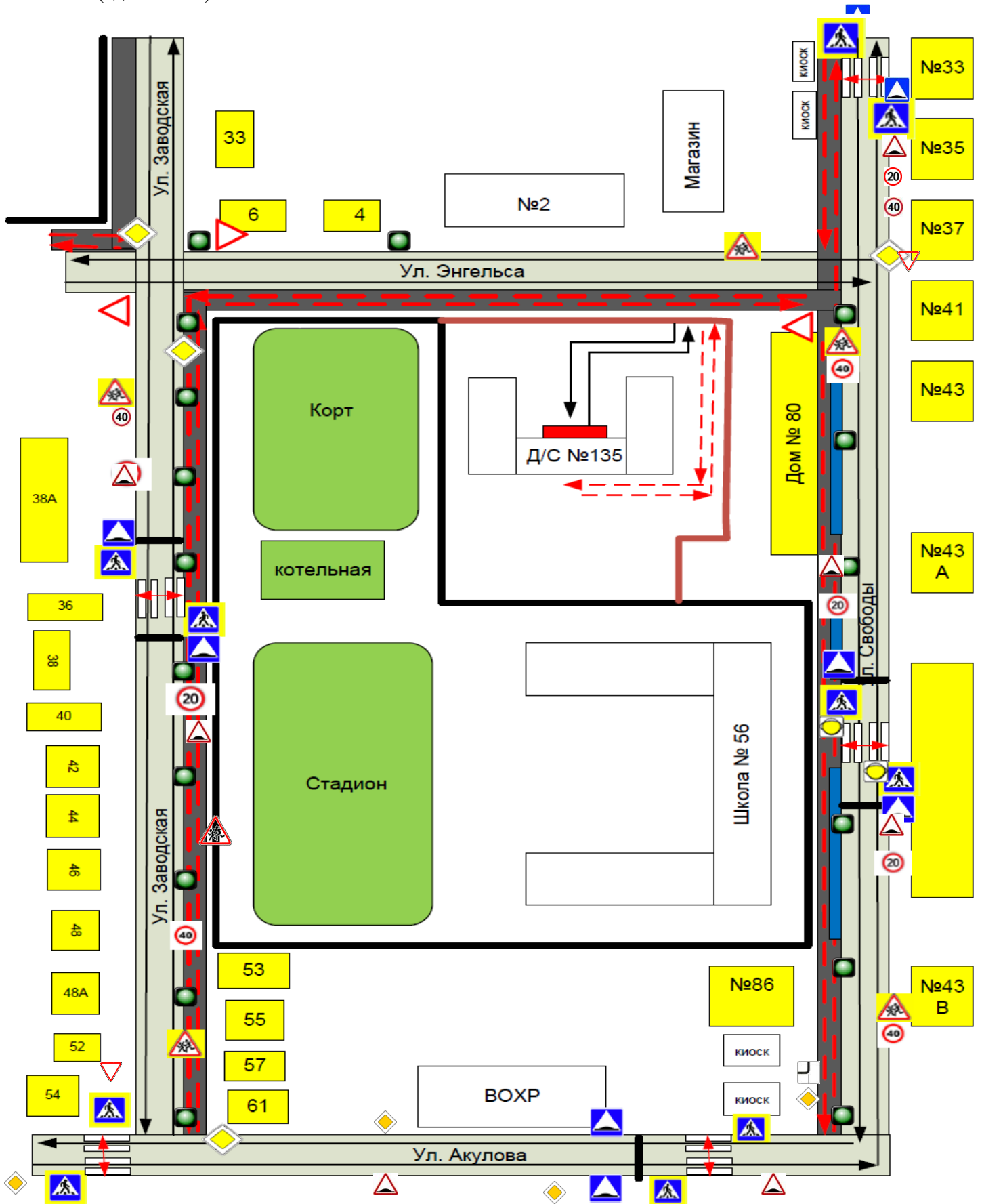
движение детей (учеников) в / из образовательного учреждения

2. Схема организации движения в непосредственной близости от образовательного учреждения с размещением соответствующих технических средств организации дорожного движения, маршрутов движения детей и расположении парковочных мест (ул. Полярников, 25 а)

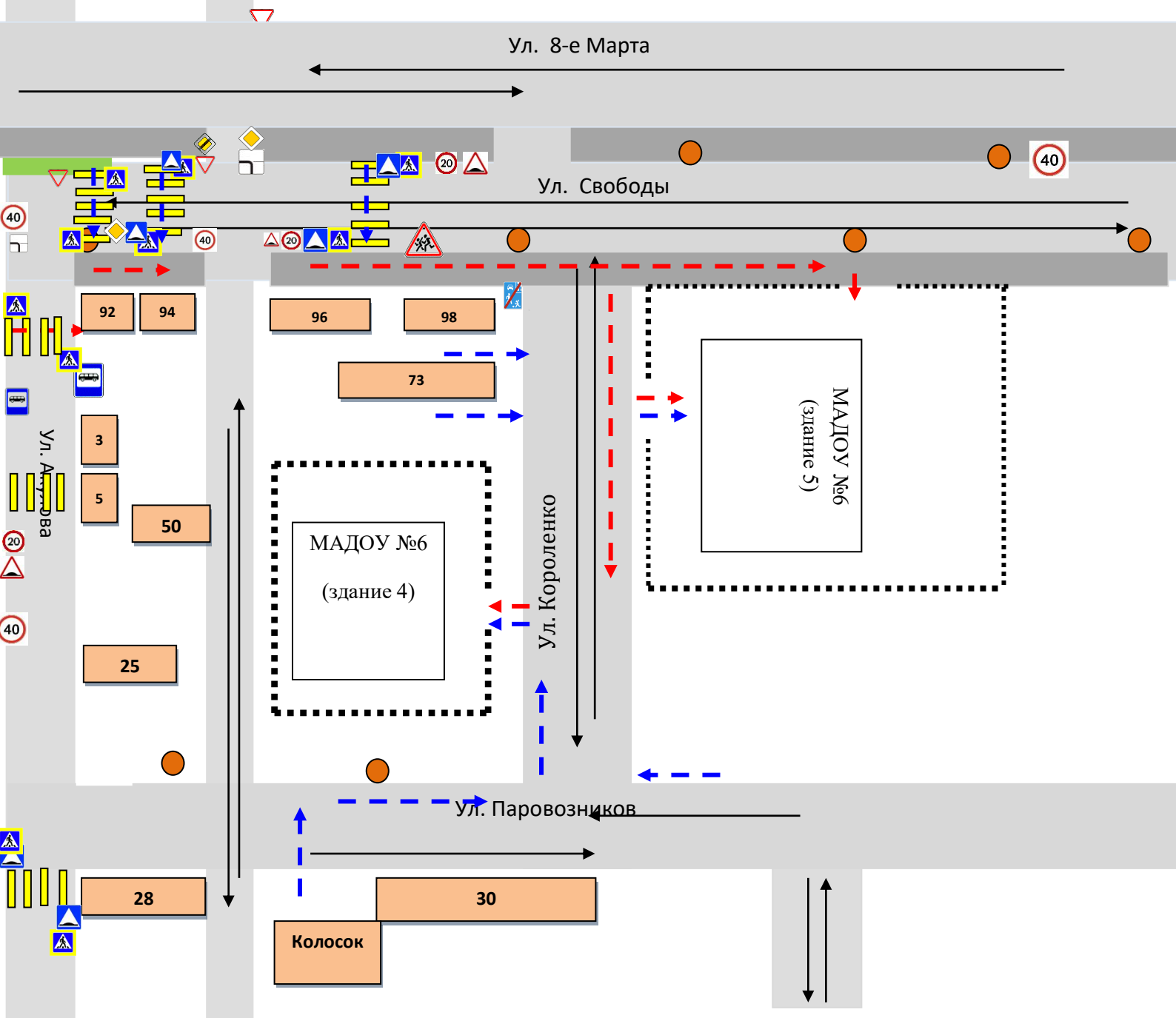


- направление движения транспорта
- направление движения транспорта
- искусственное освещение
- проезжая часть
- тротуар
- движение детей (учеников) из образовательного учреждения

2. Схема организации движения в непосредственной близости от образовательного учреждения с размещением соответствующих технических средств организации дорожного движения, маршрутов движения детей и расположение парковочных мест (здание №3)

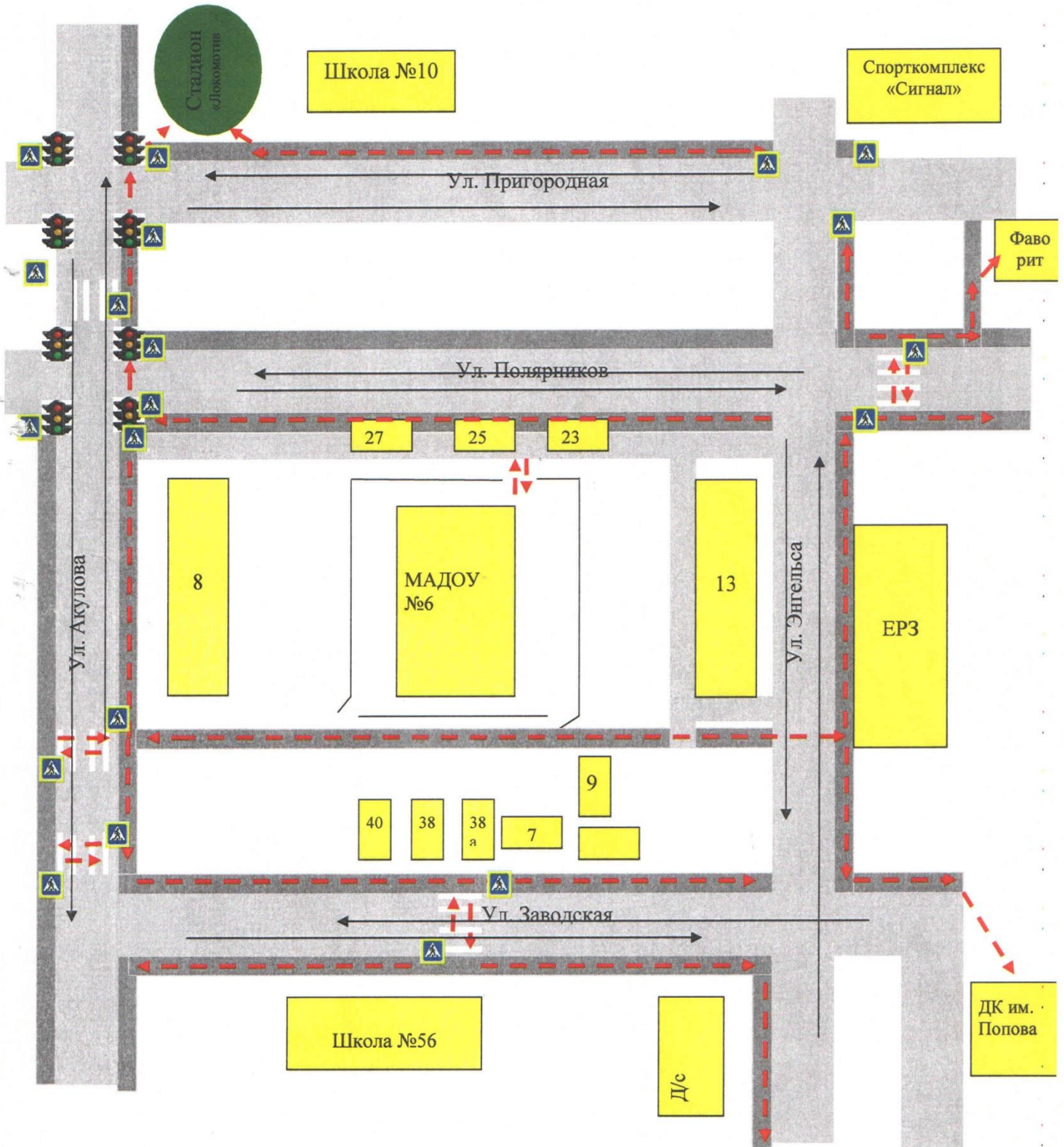



2. Схема организации дорожного движения в непосредственной близости от дошкольного образовательного учреждения с размещением соответствующих технических средств организации дорожного движения, маршрутов движения детей и расположения парковочных мест (здание №4 и №5)

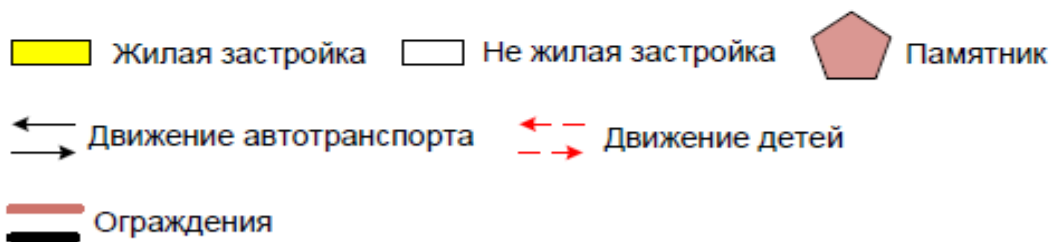
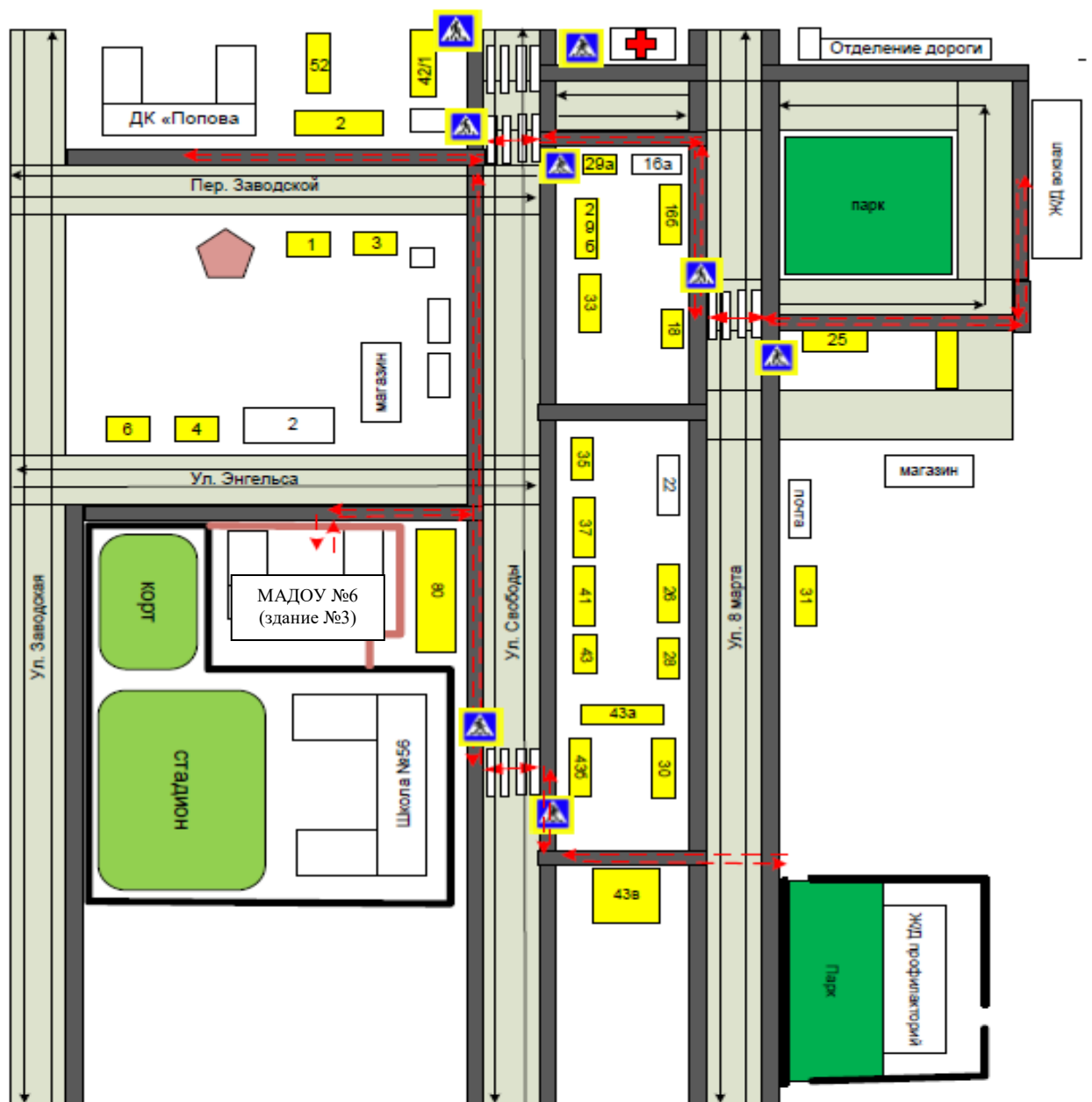


- искусственное освещение
- ограждение образовательного учреждения
- направление движения транспортного потока
- проезжая часть
- тротуар
- направление движение детей от остановок маршрутных транспортных средств
- направление движения детей от остановок частных транспортных средств
- жилой дом

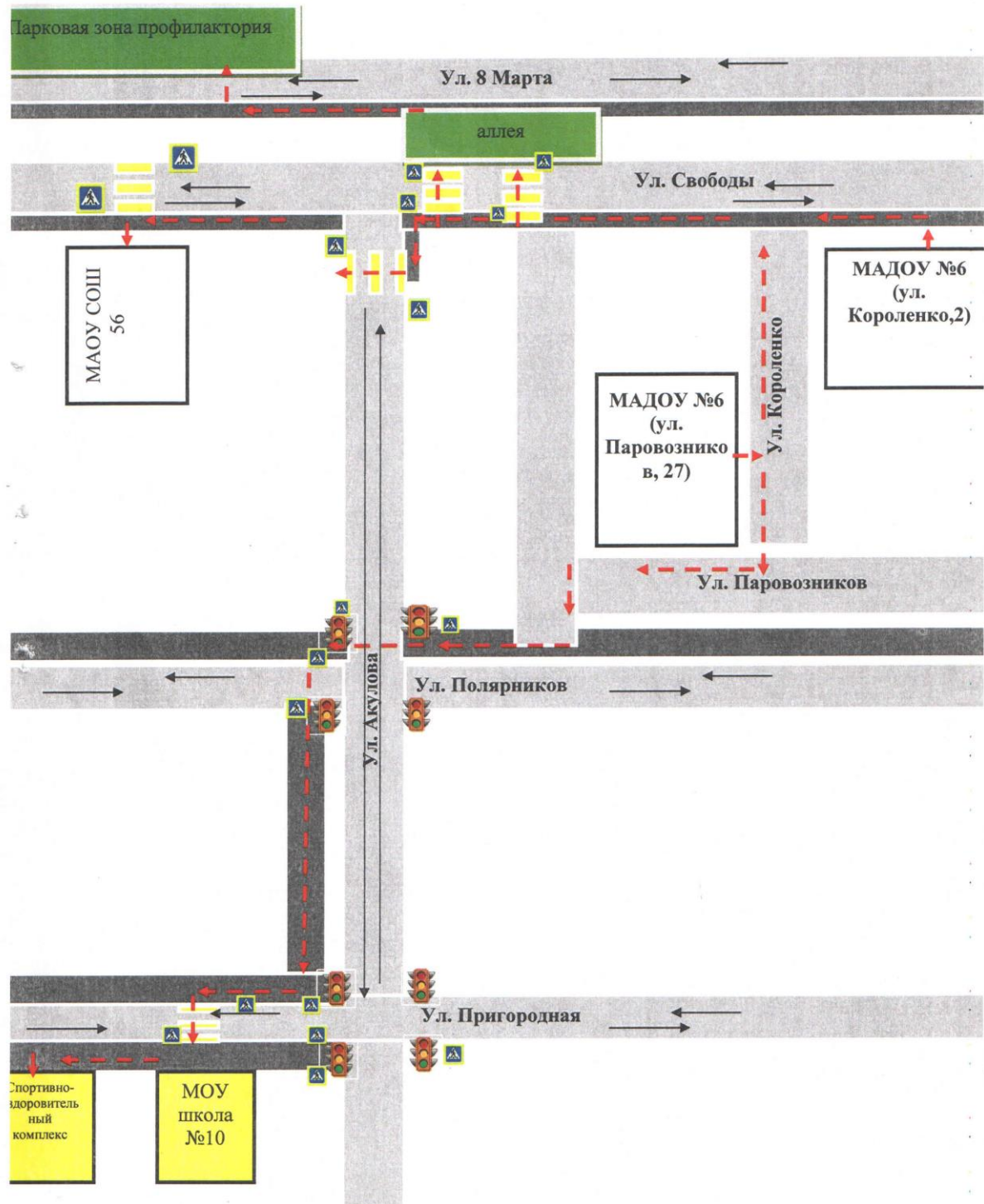
3. Маршруты движения организованных групп детей от образовательного учреждения к стадиону «Локомотив», ДК им. Попова, ЦВР «Фаворит» (ул. Полярников, 25 а)



3. Маршрут движения организованных от образовательного учреждения к железнодорожному вокзалу, железнодорожному профилакторию, в ДК «Попова» (здание №3)



3. Маршруты движения организованных групп детей от дошкольного образовательного учреждения к спортивно – оздоровительному комплексу, МАОУ СОШ №56, парковую зону профилактория (ул. Паровозников,27 и ул. Короленко,2)




 направление движения транспорта

 проезжая часть

 тротуар

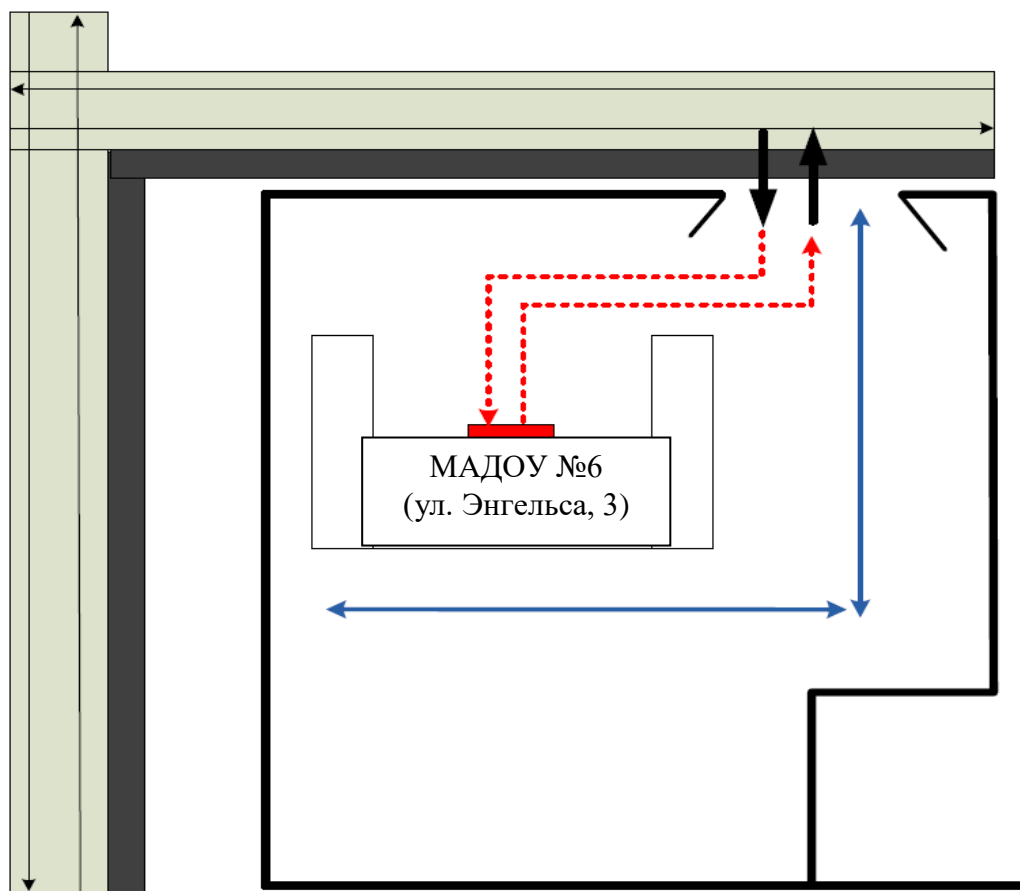
 ограждение


 направление безопасного движения
детей из образовательного учреждения


4. Пути движения транспортных средств к местам разгрузки/погрузки и рекомендуемые безопасные пути передвижения детей по территории образовательного учреждения (ул. Полярников, 25 а)





4. Пути движения транспортных средств к местам разгрузки/погрузки и рекомендуемые безопасные пути передвижения детей по территории образовательного учреждения.




 Место разгрузки и погрузки

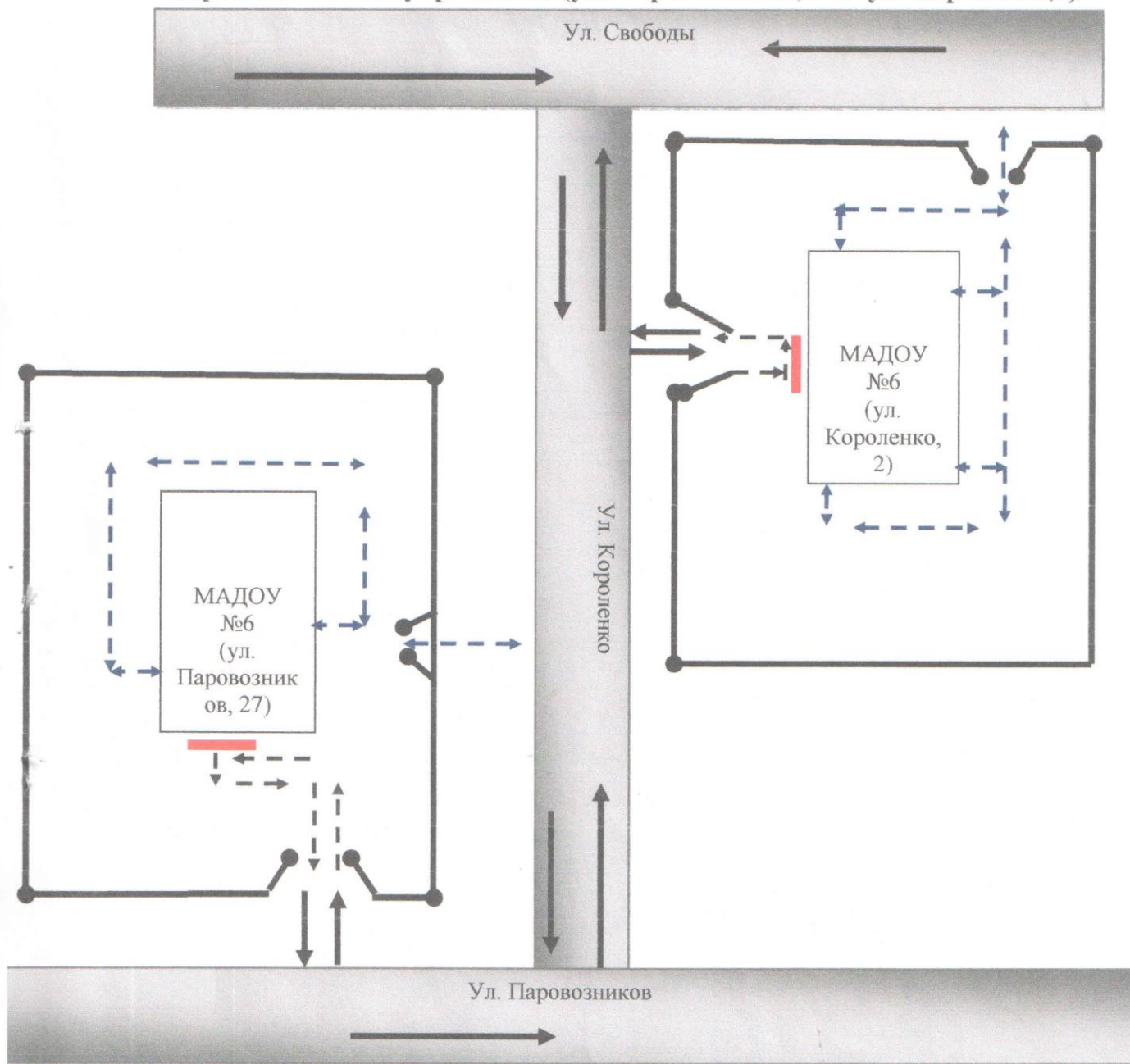
 Въезд и выезд грузовых транспортных средств





 Движение автотранспорта

 Движение детей по территории образовательного учреждения

 Движение грузовых транспортных средств по территории образовательного учреждения

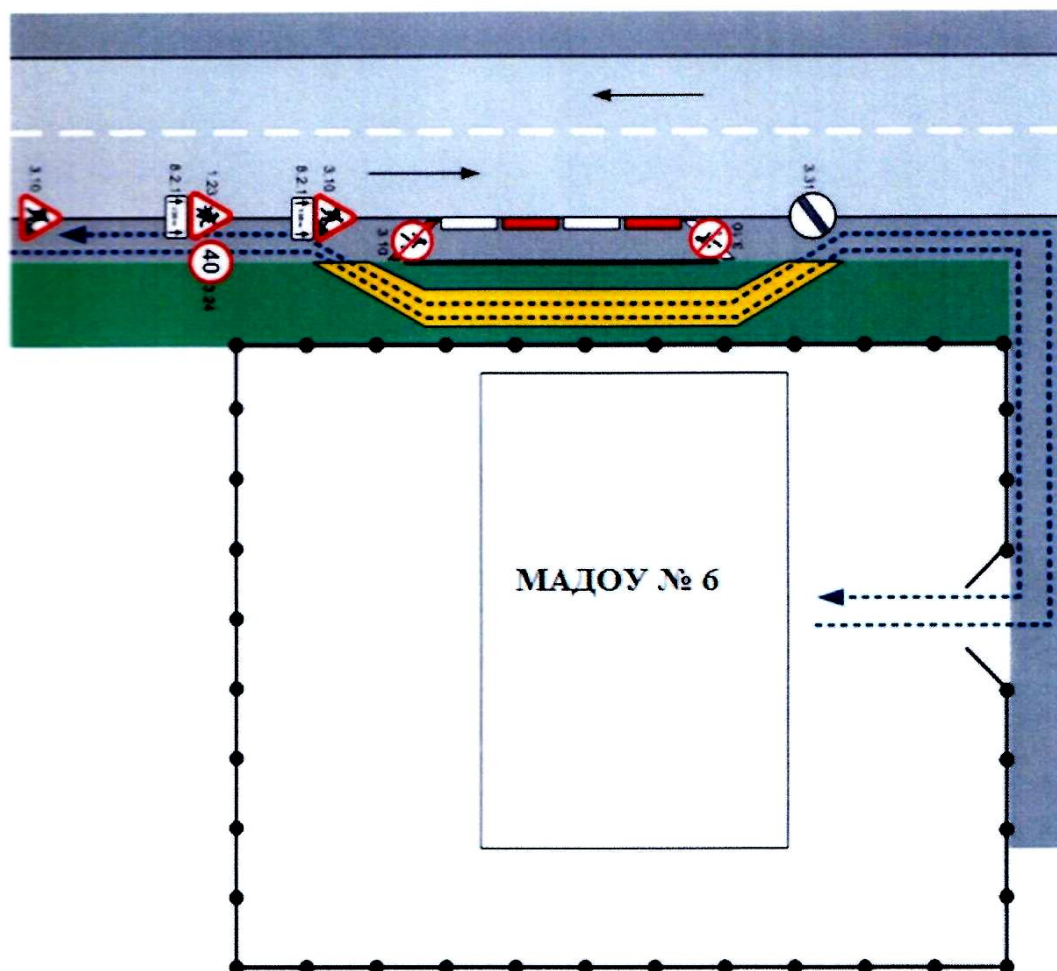
4. Пути движения транспортных средств к местам разгрузки/погрузки и рекомендуемые безопасные пути передвижения детей по территории образовательного учреждения (ул. Паровозников, 27 и ул. Короленко,2)






-  - въезд/выезд грузовых транспортных средств
-  - движение грузовых транспортных средств по территории образовательного учреждения
-  - движение детей и подростков на территории образовательного учреждения
-  - место разгрузки/погрузки

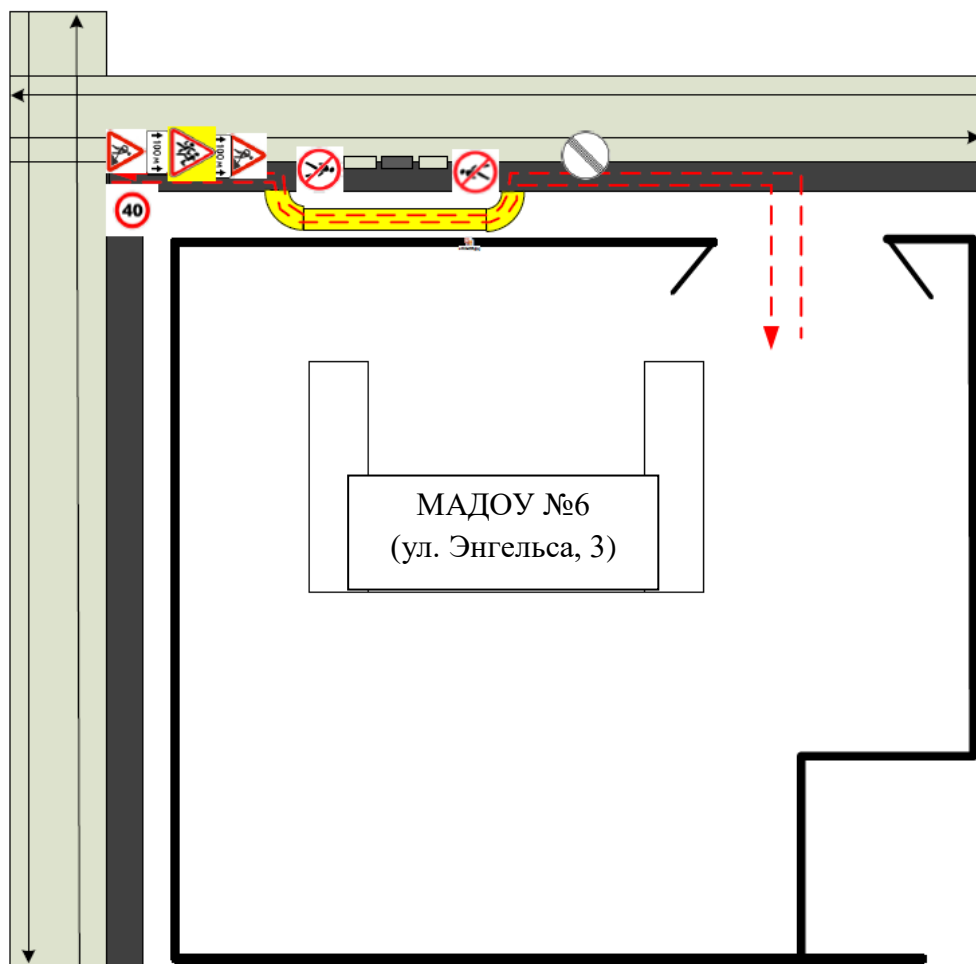
Приложение






План-схема пути движения транспортных средств и детей
(обучающихся, воспитанников)
при проведении дорожных ремонтно-строительных работ
вблизи образовательного учреждения (ул. Полярников, 25)



-  - временная пешеходная дорожка
-  - направление движения транспортного потока
-  - рекомендуемое направление движения детей (учеников)

Приложение
План-схема пути движения транспортных средств и детей при проведении
дорожных ремонтно-строительных работ вблизи образовательного
учреждения.



-   Движение автотранспорта
-   Рекомендуемое направление движения детей
-  Временная пешеходная дорожка

Приложение

План-схема пути движения транспортных средств и детей
(обучающихся, воспитанников)
при проведении дорожных ремонтно-строительных работ
вблизи образовательного учреждения (ул. Паровозников, 27 и ул.
Короленко, 2)

